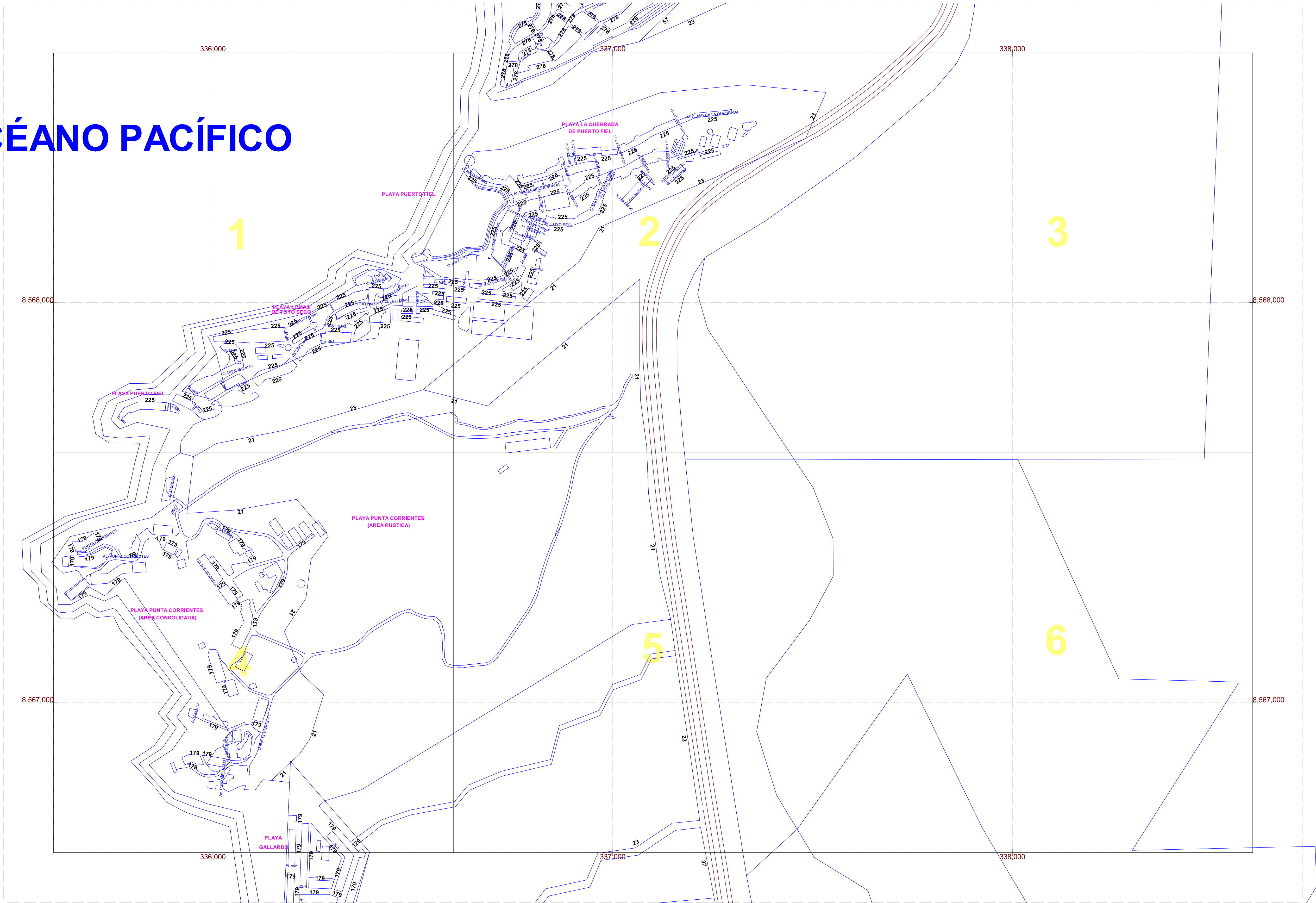


OCÉANO PACÍFICO



PLANO PREDIAL PARA FINES TRIBUTARIOS DE VALORES ARANCELARIOS DE TERRENOS URBANOS

DEPARTAMENTO: LIMA

PROVINCIA: CAÑETE

DISTRITO: CERRO AZUL


OBSERVACIONES

1. EL PRESENTE PLANO ES VÁLIDO PARA FINES TRIBUTARIOS.
2. LOS VALORES ARANCELARIOS QUE SE UBICAN AL CENTRO DE UNA CALLE RIGEN PARA AMBOS FRENTES, Y LOS QUE SE UBICAN DENTRO DE UNA MANZANA SOLO PARA EL FRENTE CORRESPONDIENTE.
3. EL VALOR ARANCELARIO UBICADO BAJO O SOBRE EL NOMBRE DE LA VÍA, SOLO ES VÁLIDO PARA ESE FRENTE, SI EL OTRO FRENTE TUVIERA UN VALOR ARANCELARIO DISTINTO.
4. LOS LÍMITES DISTRITALES SON REFERENCIALES Y NO DEFINEN JURISDICCIÓNES DISTRITALES NI PROVINCIALES.
5. EL PRESENTE PLANO NO OTORGA RECONOCIMIENTO OFICIAL DE CALIDAD URBANA A LOS TERRENCIOS INCLUIDOS EN EL MISMO.
6. EL VALOR ARANCELARIO CONTEMPLADO EN EL PRESENTE PLANO ES EXPRESADO EN SOLES/m².


APROBADO POR: RESOLUCIÓN MINISTERIAL N° 337-2024-EF/15

FECHA: 23/10/2024

VICE: EJERCICIO FISCAL 2025



ESCALA GRÁFICA (metros)



LAMINA:

F-4

Sistema de Proyección UTM - Zona 18 Datum WGS84

Escala: 1/5,000